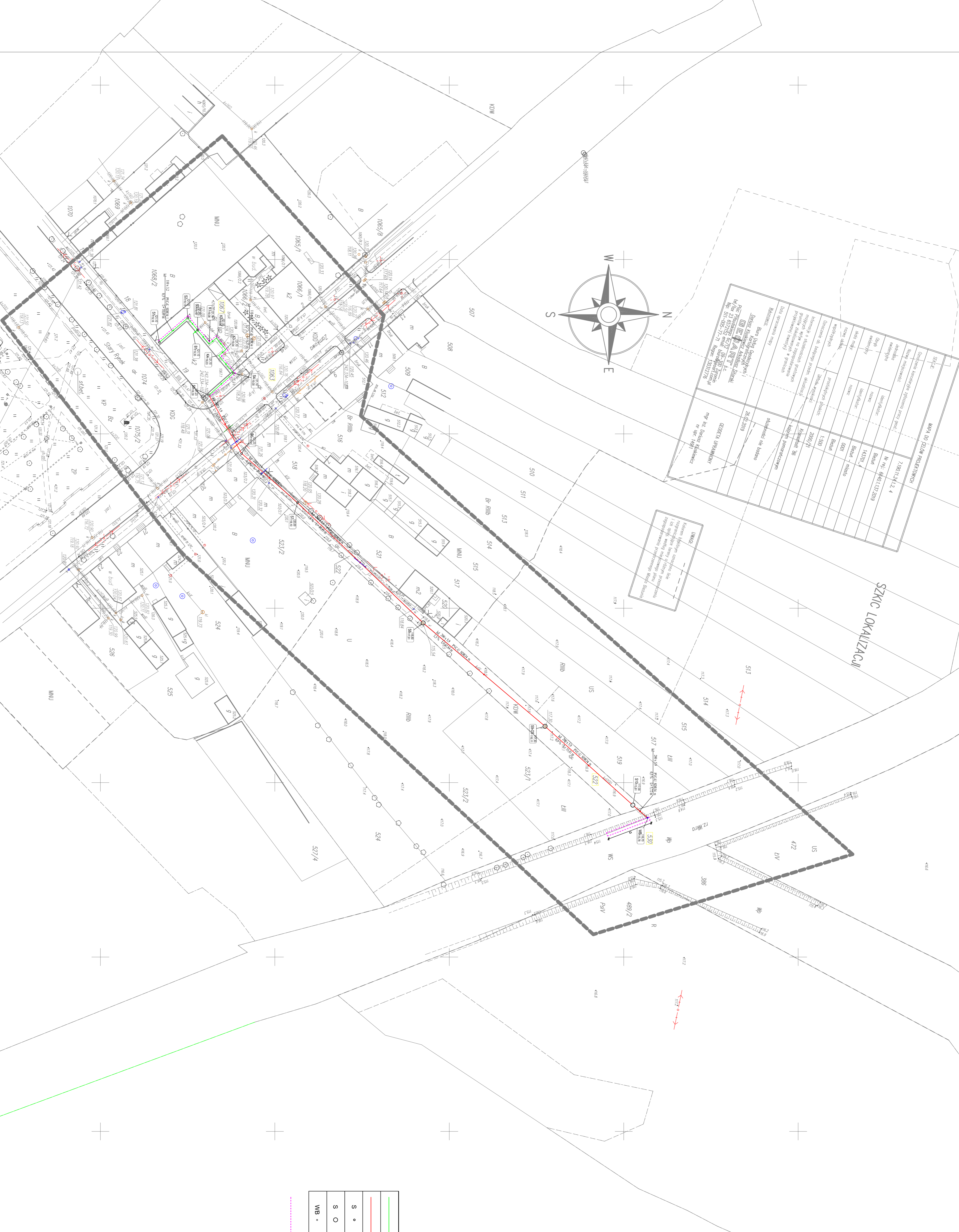
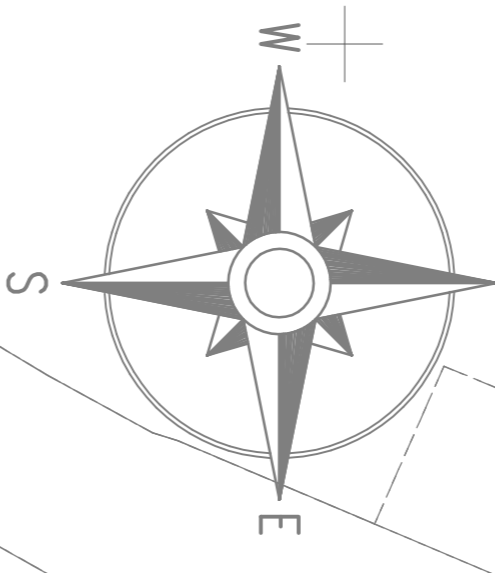







SZKIC		MIRA DO ZESŁAM PROJEKTOWYCH	
Opracowanie i aktualizację wykonano przez: prof.		7180112/1.2.4	
Nazwa inwestycji:		Mikrolokalizacja studnia	
Adres:		M. st. nr 143/01, 143/02	
Data wykonania:		14.02.2019	
Wzrost:		0,80	
Waga:		0,80	
Opis:		Szczegółowa lokalizacja studni	
Autor rysunku:		M. Stankiewicz	
Data rysunku:		14.02.2019	
Zatwierdził:		M. Stankiewicz	
Data zatwierdzenia:		14.02.2019	
Opis projektu:		Projekt studni	
Opis wykonania:		Szczegółowa lokalizacja studni	
Opis kosztów:		Szczegółowa lokalizacja studni	



UWAGA
Każdy element projektu musi być przedmiotem osobnego projektu. W przypadku zmiany projektu należy zgłosić to do autora projektu.

LEGENDA

	PROJEKTOWANY DRENIŃ OPISKOWY Ø110
	ISTNIEJĄCA KANALIZACJA DESZCZOWA Ø200 (OO PRZEBUDOWY)
	PROJEKTOWANA STUDNIA KANALIZACJI DESZCZOWEJ Ø315x429PC
	PROJEKTOWANA STUDNIA KANALIZACJI DESZCZOWEJ Ø1200MHL
	OPRUBOWANIE WYLOT BRZEGOWY Ø200 MŁ

 ZASIĘG ODDZIAŁYWANIA ZAMIERZONEGO KORZYSTANIA Z WOD

Biuro projektowe:
INSTAL PROJEKT JACEK CHALICKI
09 - 200 SIERPC, UL. NARUTOWICZA 60C
NIP : 776-156-57-59, TEL.: 868-129-641
e-mail: jacek.chalicki@interia.pl

Inwestor:
MUZEUM WSI MAZOWIECKIEJ W SIERPCU
UL. NARUTOWICZA 64

Nazwa inwestycji:
BUDOWA DRENIŃ OPISKOWYCH
WRAZ Z ODRUBOWANIEM WÓD GRUNTOWYCH
DO SZKELI WKRY

Adres inwestycji:
STARY RYNEK 19, 09 - 320 BRZEŹUN
DZ. NR EWID.: 1067, 1063, 522, 530

Projektant:
mgr inż. Jacek Chalicki
m.opr.: MACHARZKOSI09
spec.: Instalacyjna (Sanitarna)

Nazwa rysunku: ZAGOSPODAROWANIE TERENU

Data	Skala	Nr rysunku
CZERWIEC 2019R	1:500	S1